






  
 РЕПУБЛИКА СРБИЈА  
 Министарство грађевинарства, саобраћаја и инфраструктуре  
**ПРОСТОРНИ ПЛАН ПОДРУЧЈА ЕКСПЛОАТАЦИЈЕ  
 КОЛУБАРСКОГ ЛИГНИТСКОГ БАСЕНА**  
 НАЦРТ ПЛАНА  
 ПРАВИЛА УРЕЂЕЊА И ПРАВИЛА ГРАЂЕЊА  
 ОДЛОГАЛИШТЕ ЈАЛОВИНЕ У ПК "ТАМНАВА-ИСТОЧНО ПОЉЕ"  
 Карта број 2  
**ОСНОВЕ ЗА ПАРЦЕЛАЦИЈУ И РЕШАВАЊЕ ИМОВИНСКО - ПРАВНИХ ОДНОСА**  
 Израђено 1:2 500  
 Штампано 1:5 000

- ЛЕГЕНДА:**
-  Граница катастарске општине
  -  Обухват просторне целине
  -  Земљиште на коме је носилац права РБ "Колубара"
  -  Ознака карактеристичних тачака урбанистичке регулације

ОРИЕНТАЦИОНЕ КООРДИНАТЕ ТАЧАКА  
УРБАНИСТИЧКЕ РЕГУЛАЦИЈЕ

Бр. тачке	Y	X
A1	7 440 431.51	4 927 872.68
A2	7 440 665.33	4 927 768.93
A3	7 440 848.50	4 927 756.25
A4	7 440 993.06	4 927 630.75
A5	7 441 033.25	4 927 496.60
A6	7 441 037.85	4 927 481.62
A7	7 441 066.61	4 927 498.08
A8	7 441 093.26	4 927 466.68
A9	7 441 092.60	4 927 314.43
A10	7 441 102.76	4 927 234.95
A11	7 441 142.94	4 927 170.13
A12	7 441 166.22	4 926 902.80
A13	7 441 186.56	4 926 525.93
A14	7 441 292.20	4 926 234.00
A15	7 440 888.37	4 926 085.26
A16	7 440 877.92	4 926 081.40
A17	7 440 434.24	4 925 931.05
A18	7 440 424.97	4 925 926.66
A19	7 439 988.21	4 925 961.70
A20	7 439 892.22	4 925 998.70
A21	7 439 744.32	4 926 399.41
A22	7 439 720.76	4 926 827.26
A23	7 439 702.83	4 927 761.59
A24	7 439 801.64	4 927 818.39
A25	7 439 808.90	4 927 857.81
A26	7 439 856.36	4 927 902.95
A27	7 439 877.73	4 927 890.34
A28	7 439 930.48	4 927 886.22
A29	7 440 051.87	4 927 901.67
A30	7 440 056.92	4 927 898.25

Одговорни планери/урбанисти:  
 др Ненад Спасић, дипл.инж.арх.  
 Гордана Џунић, дипл.инж.грађ.

Београд, августа 2016. године  

 ИНСТИТУТ ЗА АРХИТЕКТУРУ И УРБАНИЗАМ СРБИЈЕ  
 INSTITUTE OF ARCHITECTURE AND URBAN&SPATIAL PLANNING OF SERBIA