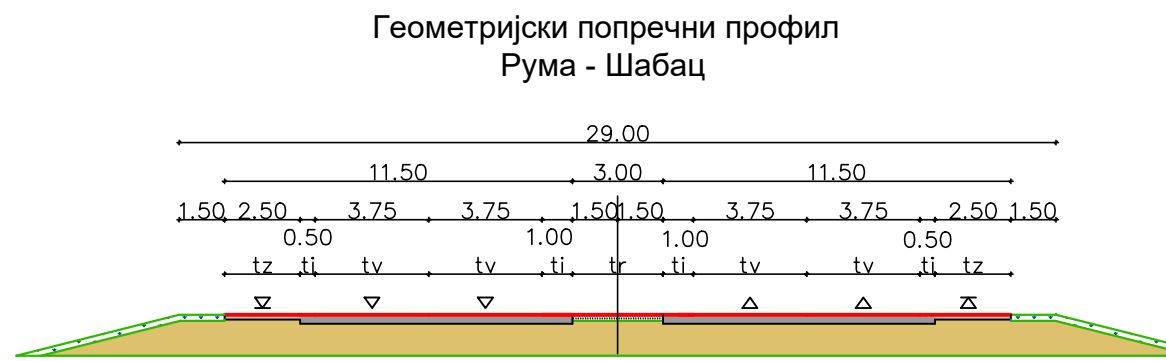
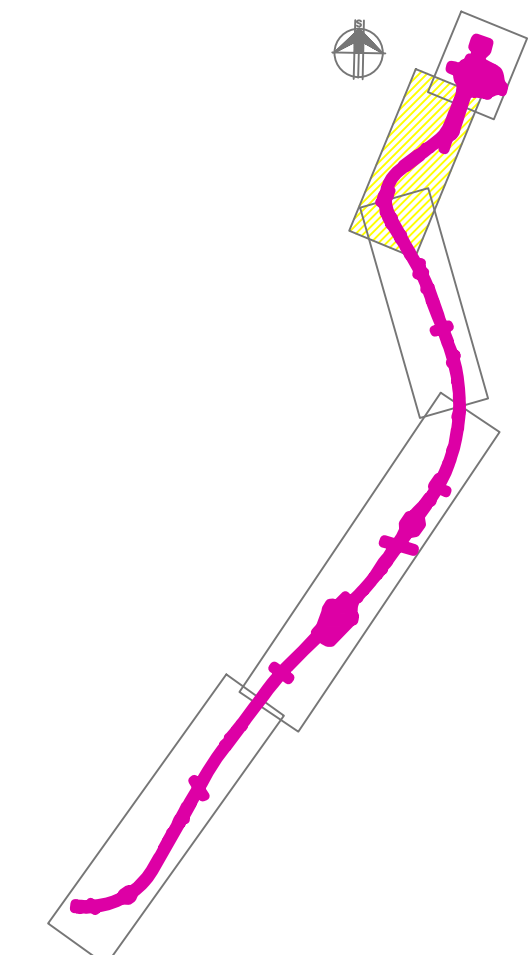



ЛЕГЕНДА ПППН ИК ДП I РЕДА бр.21 и ДП I РЕДА бр.19:

- САОБРАЋАЈНА ИНФРАСТРУКТУРА
- ПЛАНИРАНИ КОРИДОР ДП I РЕДА бр. 21 и ДП I РЕДА бр. 19
- ПУТНИ САОБРАЋАЈ
- АУТО-ПУТ ПОСТОЈЕЋИ
 - ДРЖАВНИ ПУТ I РЕДА ПОСТОЈЕЋИ
 - ДРЖАВНИ ПУТ II РЕДА ПОСТОЈЕЋИ
 - ОПШТИНСКИ ПУТ ПОСТОЈЕЋИ
- ДЕНИВЕЛИСАНО УКРШТАЊЕ
- УКРШТАЊЕ У НИВОУ - РАСКРСНИЦА
- ПРАТЕЋИ САДРЖАЈИ
- НАМЕНА ПОВРШИНА
- ПОЉОПРИВРЕДНО ЗЕМЉИШТЕ
 - ШУМЕ
 - КАНАЛИ И ПОТОЦИ
- ГРАЂЕВИНСКО ЗЕМЉИШТЕ
- ГРАЂЕВИНСКО ПОДРУЧЈЕ НАСЕЉА
 - РАДНЕ ЗОНЕ ВАН НАСЕЉА



ЛЕГЕНДА ИЗМЕНА И ДОПУНА ПППН ИК ДП I РЕДА бр.21 и ДП I РЕДА бр.19:

- ГРАНИЦА ОБУХВАТА ИЗМЕНА И ДОПУНА ПЛАНА
 - ГРАНИЦА КАТАСТАРСКЕ ОПШТИНЕ
 - РЕГУЛАЦИОНА ЛИНИЈА - ПОЈАС ЕКСПРОПРИЈАЦИЈЕ
 - ЗАШТИТНИ ПОЈАС ДРЖАВНОГ ПУТА
 - ПОЈАС КОНТРОЛИСАНЕ ИЗГРАДЊЕ ДРЖАВНОГ ПУТА
- АНАЛИТИЧКЕ ТАЧКЕ ГРАНИЦЕ ИД ПЛАНА
- АНАЛИТИЧКЕ ТАЧКЕ РЕГУЛАЦИОНЕ ЛИНИЈЕ
- ДЕОНИЦА ДП I РЕДА бр. 21 ПРЕДМЕТ ИЗМЕНА И ДОПУНА ПРОСТОРНОГ ПЛАНА
- ДЕНИВЕЛИСАНО УКРШТАЊЕ - ПЕТЉА
 - УКРШТАЊЕ У НИВОУ - РАСКРСНИЦА
 - ПРОЛАЗ ИСПОД АУТО-ПУТА
 - ПРЕЛАЗ ПРЕКО АУТО-ПУТА
 - НАДВОЖЊАК - МОСТ
 - ПОСТОЈЕЋИ АТАРСКИ ПУТ
- ПОВРШИНЕ И ОБЈЕКТИ ЈАВНЕ НАМЕНЕ
 - ГРАНИЦА ПЛАНИРАНЕ ПАРЦЕЛЕ ЈАВНЕ НАМЕНЕ
 - ОЗНАКЕ ЈАВНИХ ПАРЦЕЛА ЗА САОБРАЋАЈНЕ ПОВРШИНЕ
 - ОЗНАКЕ ЈАВНИХ ПАРЦЕЛА
 - ВОДНО ЗЕМЉИШТЕ



РЕПУБЛИКА СРБИЈА
В Л А Д А

МИНИСТАРСТВО ГРАЂЕВИНАРСТВА, САОБРАЋАЈА И
ИНФРАСТРУКТУРЕ

НАРУЧИЛАЦ: ЈП "ПУТЕВИ СРБИЈЕ"

ИЗМЕНЕ И ДОПУНЕ ПРОСТОРНОГ ПЛАНА
ПОДРУЧЈА ПОСЕБНЕ НАМЕНЕ ИНФРАСТРУКТУРНОГ КОРИДОРА
ДРЖАВНОГ ПУТА I РЕДА бр.21 НОВИ САД - РУМА - ШАБАЦ И
ДРЖАВНОГ ПУТА I РЕДА бр.19 ШАБАЦ - ЛОЗНИЦА

Реферална карта 4.2


ДЕТАЉНА РАЗРАДА ИЗМЕНА И ДОПУНА ПРОСТОРНОГ ПЛАНА
ДЕОНИЦА РУМА - ШАБАЦ

СИТУАЦИОНО РЕШЕЊЕ СА РЕГУЛАЦИЈОМ ПУТНОГ ЗЕМЉИШТА

Лист 2
Р - 1:5000

ОДГОВОРНИ ПЛАНЕР: ДУБРАВКА ПАВЛОВИЋ, дипл. просторни планер

ОДГОВОРНИ УРБАНИСТА: МИРЈАНА ПАНТИЋ, дипл. инж. саобраћаја



ЈУГИНУС ДОО

ЈУГОСЛОВЕНСКИ ИНСТИТУТ
ЗА УРБАНИЗАМ И СТАНОВАЊЕ
Андрићев венац 2, Београд